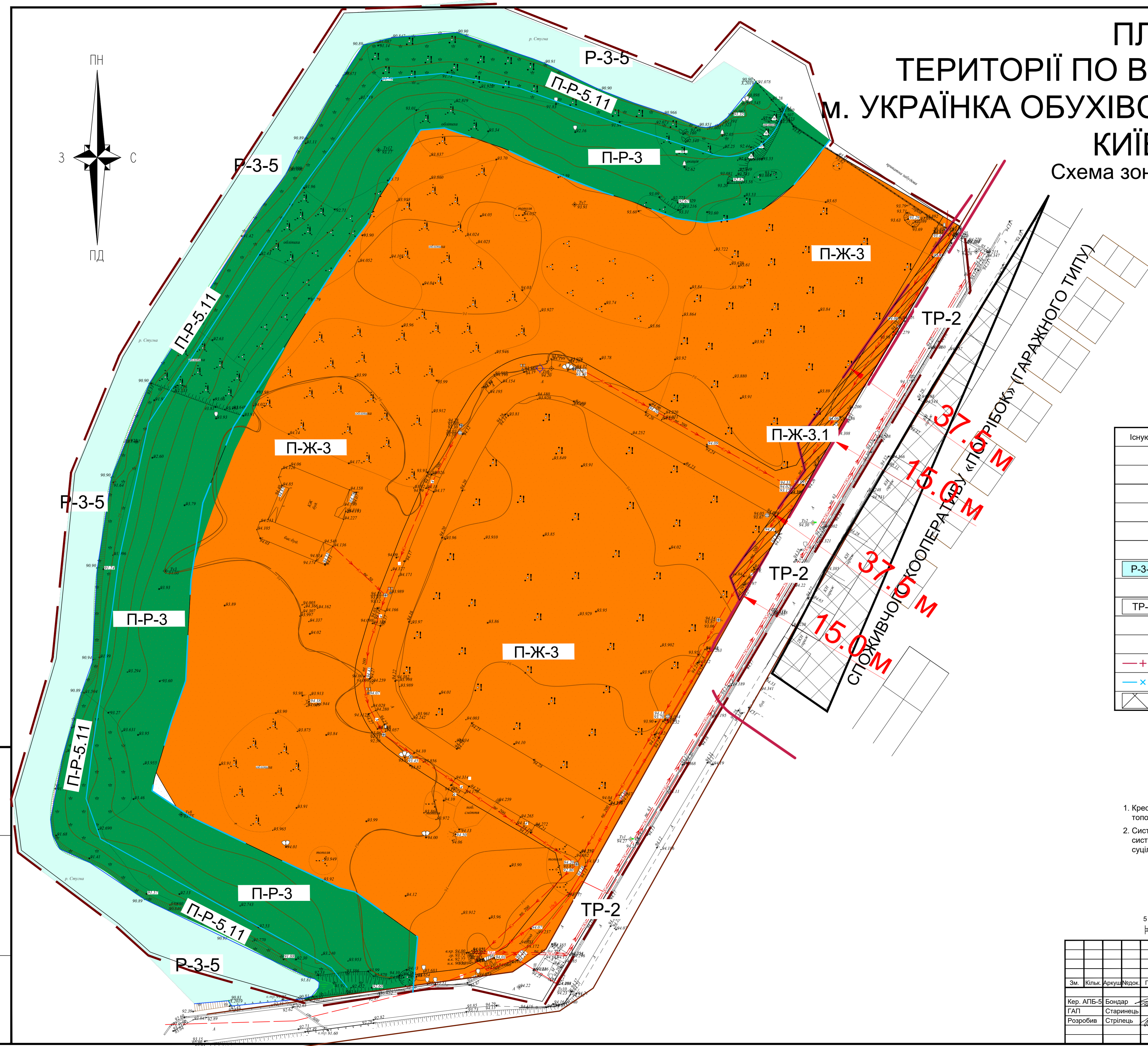
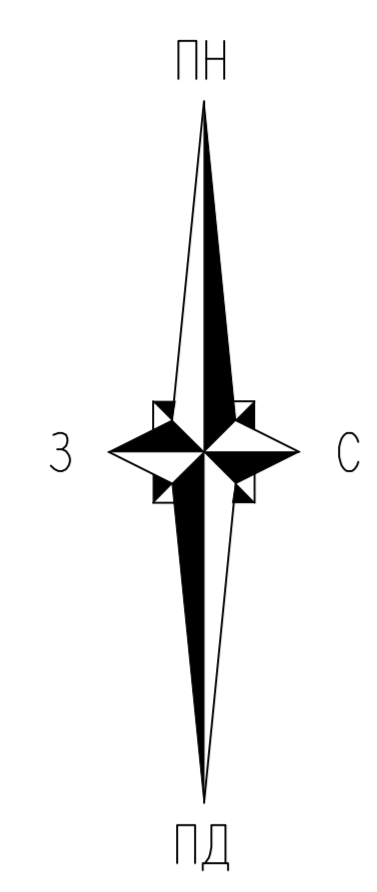


ПЛАН ЗОНУВАННЯ ТЕРИТОРІЇ ПО ВУЛ. ВИШНЕВІЙ В М. УКРАЇНКА ОБУХІВСЬКОГО РАЙОНУ КИЇВСЬКОЇ ОБЛАСТІ

Схема зонування частини території
населеного пункту



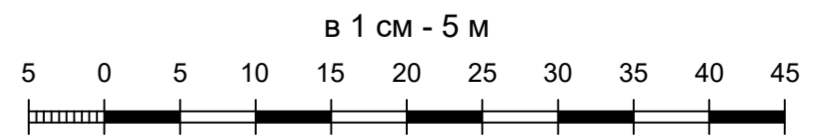
УМОВНІ ПОЗНАЧЕННЯ

Існуючі	Проектні	Назва
Житлова зона		
	П-Ж-3	Зона багатоквартирної забудови
	П-Ж-3.1	Зона багатоквартирної забудови, що потрапляє до СЗЗ від комунальних об'єктів І-V класів шкідливості
Ландшафтно-рекреаційна зона		
	П-Р-3	Рекреаційна зона озелених територій загального користування
	П-Р-5.11	Рекреаційна зона озелених територій обмеженого призначення в межах ПЗС
	Р-3-5	Рекреаційна зона водних об'єктів
Зона транспортної інфраструктури		
	ТР-2	Зона вулиць, майданів, доріг в межах червоних ліній
Межа		
	— · · · —	Межа території розроблення зонінгу
	— + —	Межа зони санітарної охорони
	— x —	Межа прибережної захисної смуги
	⊠	Територія комунального призначення

П Р И М І Т К И

- Креслення марки ЗН розроблено за матеріалами топографічного знімання, виконаного у 2020 році.
- Система висот - Балтійська, система координат - 1963 року ув'язана з УСК-2000, суцільні горизонталі проведені через 1.0 м.

МАСШТАБ 1 : 500



Інв. № оригін. _____
Підпис і дата _____
Взам. інв. № _____

2 1 0 0 3 - 3 Н - 1					
м. Українка Обухівського району Київської області					
Зм.	Кільк.	Аркуш	Недок.	Підпис	Дата
Кер. АПБ-5	Бондар				
ГАП	Старинець				
Розробив	Стрільць				
План зонування території по вул. Вишневій в м. Українка Обухівського району Київської області				Стадія	Аркуш
Схема зонування частини території населеного пункту				ГП	1 1
				ДП «УКРНДЦІВІЛЬБУД»	