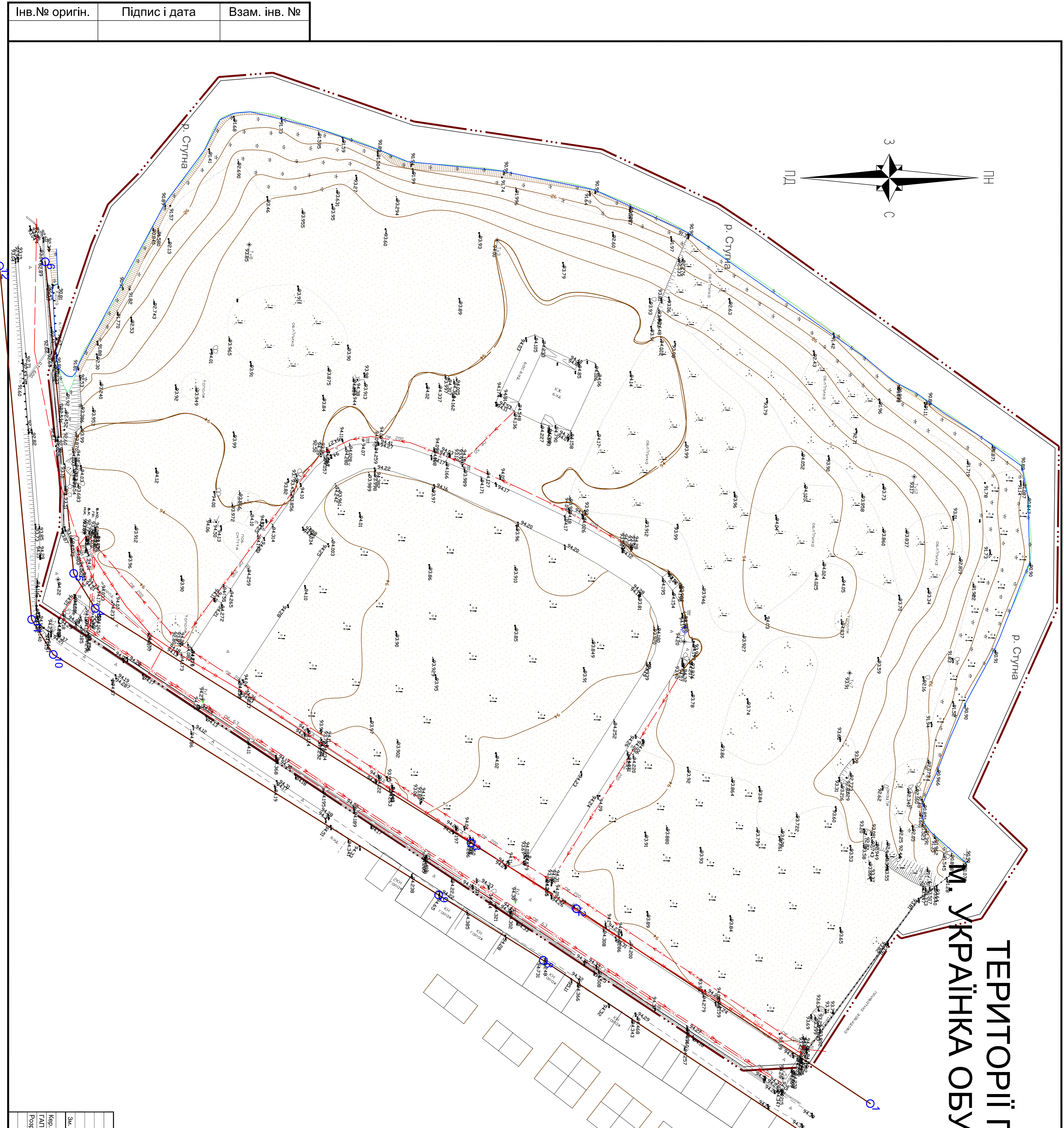
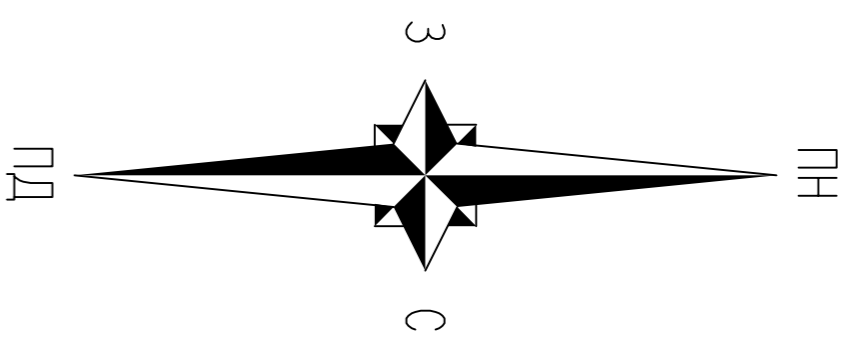


ПЛАН ЗОНУВАННЯ ТЕРИТОРІЇ ПО ВУЛ. ВИШНЕВІЙ В М. УКРАЇНКА ОБУХІВСЬКОГО РАЙОНУ

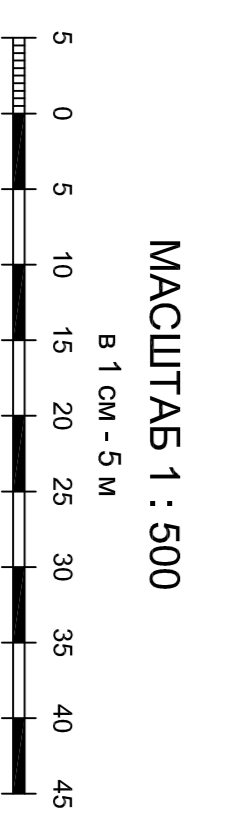
План червоних ліній



УМОВНІ ПОЗНАЧЕННЯ

| Ілюючі | Проектні | Назва |
|--------|----------|------------------------------------|
| | | Межа |
| | | Межа території розроблення зонінгу |
| | | Червоні лінії |
| | | Точка перетому червоних ліній |

- П Р И М І Т К И**
1. Креслення марки ЗН розроблено за матеріалами топографічного знімання, виконаного у 2020 році.
 2. Система висот - Балтійська, система координат - УСК-2000, судильні горизонталі проведені через 1,0 м.



| | | | | |
|-----|----------|-----------|-----------|---|
| Зм. | Ім'я | Фамілія | Підемс | Дата |
| 1 | Кер. | АЛЕКС | Бондар | Плану зонування території по вул.Вишневій в м. Українка Обухівського району Київської області |
| 2 | ГАП | Стариниць | Стариниць | Склад |
| 3 | Господар | Стрипець | Стрипець | Архшт |
| | | | | Архшт |
| | | | | 2 |
| | | | | 1 |

м. Українка Обухівського району Київської області

ДП «Інжендипланинг»

| | | |
|---------------|---------------|--------------|
| Інв.№ оригін. | Підпис і дата | Взам. інв. № |
| | | |